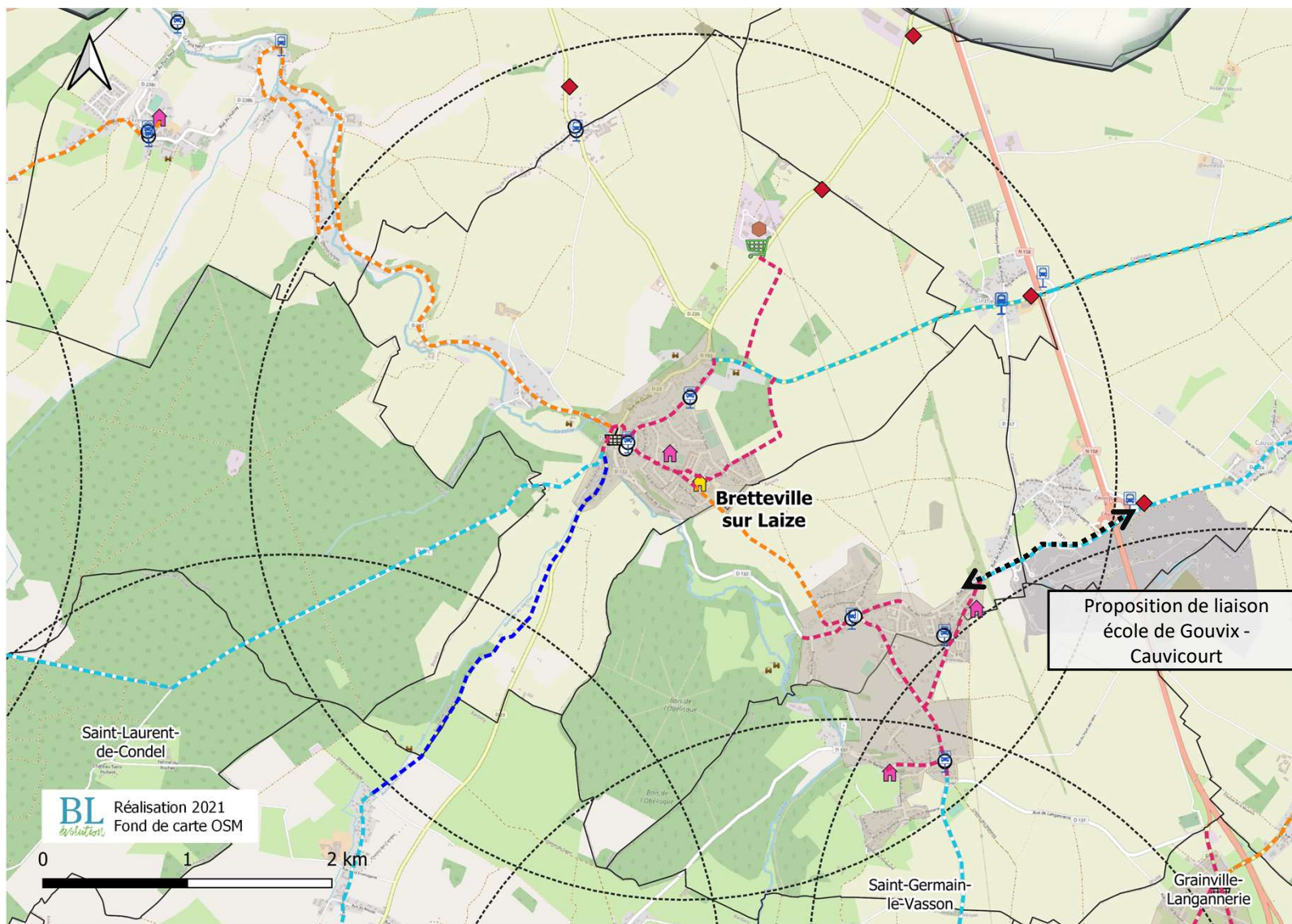


Légende

- Zone industrielle
- Commerces de proximité
- Supermarché
- Etablissements scolaires**
 - Ecole élémentaire
 - Ecole maternelle
 - Collège
- AireCovoiturageOfficielle
- Aires de covoiturage constatées
- arrêt car scolaire
- arrêt bus de ligne
- Voie verte
- Bourg (à apaiser)
- Rayon de 3km autour du centre-bourg
- Scénario de référence**
 - Aménagement
 - Opportunité d'aménagement
 - Voie partagée
 - Jalonnement
 - Continuités cyclables à définir dans les bourgs
 - Prolongement voie verte

BL Réalisation 2021
Fond de carte OSM

0 0,5 1 km



Légende

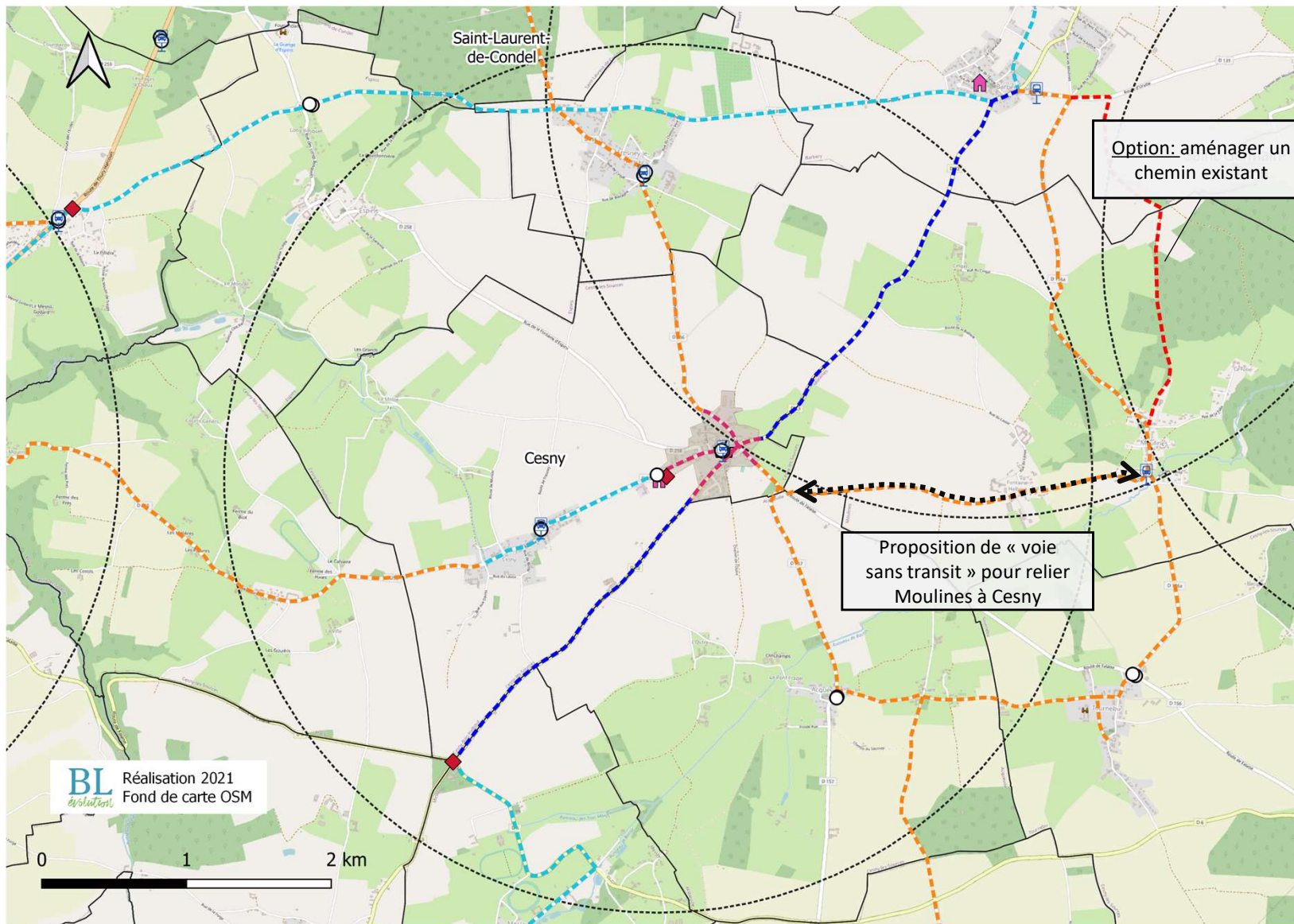
- Zone industrielle
- Commerces de proximité
- Supermarché
- Etablissements scolaires**
 - Ecole élémentaire
 - Ecole maternelle
 - Collège
- AireCovoiturageOfficielle
- Aires de covoiturage constatées
- arrêt car scolaire
- arrêt bus de ligne
- Voie verte
- Bourg (à apaiser)
- Rayon de 3km autour du centre-bourg
- Scénario de référence**
 - Aménagement
 - Opportunité d'aménagement
 - Voie partagée
 - Jalonnement
 - Continuités cyclables à définir dans les bourgs
 - Prolongement voie verte

Saint-Laurent-de-Condé

BL Réalisation 2021
Fond de carte OSM

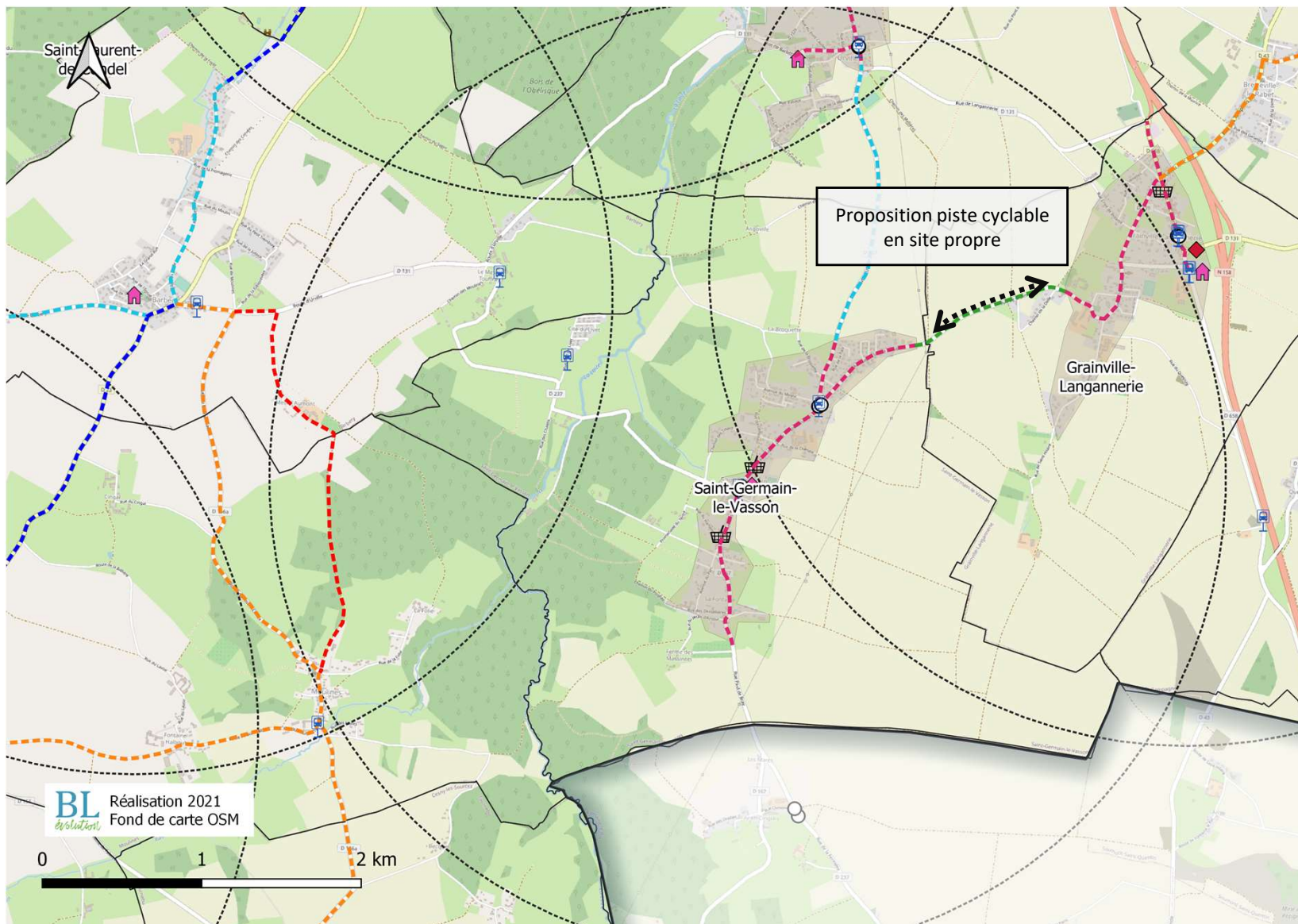


Proposition de liaison école de Gouvix - Cauvicourt



Légende

- Zone industrielle
- Commerces de proximité
- Supermarché
- Etablissements scolaires**
- Ecole élémentaire
- Ecole maternelle
- Collège
- AireCovoiturageOfficielle
- Aires de covoiturage constatées
- arrêt car scolaire
- arrêt bus de ligne
- Voie verte
- Bourg (à apaiser)
- Rayon de 3km autour du centre-bourg
- Scénario de référence**
- Aménagement
- Opportunité d'aménagement
- Voie partagée
- Jalonnement
- Continuités cyclables à définir dans les bourgs
- Prolongement voie verte

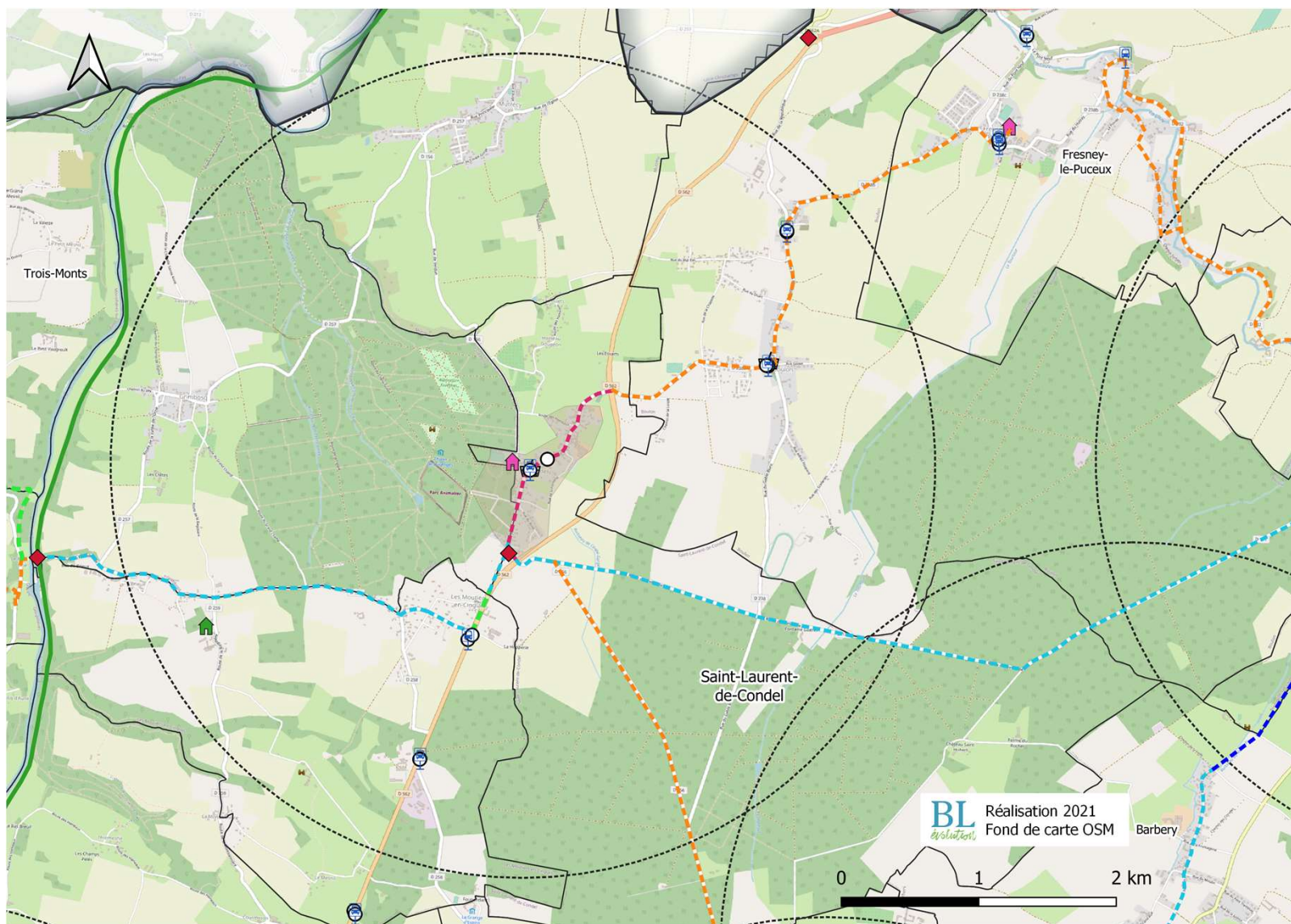


Légende

- Zone industrielle
- Commerces de proximité
- Supermarché
- Etablissements scolaires**
 - Ecole élémentaire
 - Ecole maternelle
 - Collège
 - Aire Covoiturage Officielle
 - Aires de covoiturage constatées
 - arrêt car scolaire
 - arrêt bus de ligne
- Voie verte
- Bourg (à apaiser)
- Rayon de 3km autour du centre-bourg
- Scénario de référence**
 - Aménagement
 - Opportunité d'aménagement
 - Voie partagée
 - Jalonnement
 - Continuités cyclables à définir dans les bourgs
 - Prolongement voie verte

BL Réalisation 2021
Fond de carte OSM





Légende

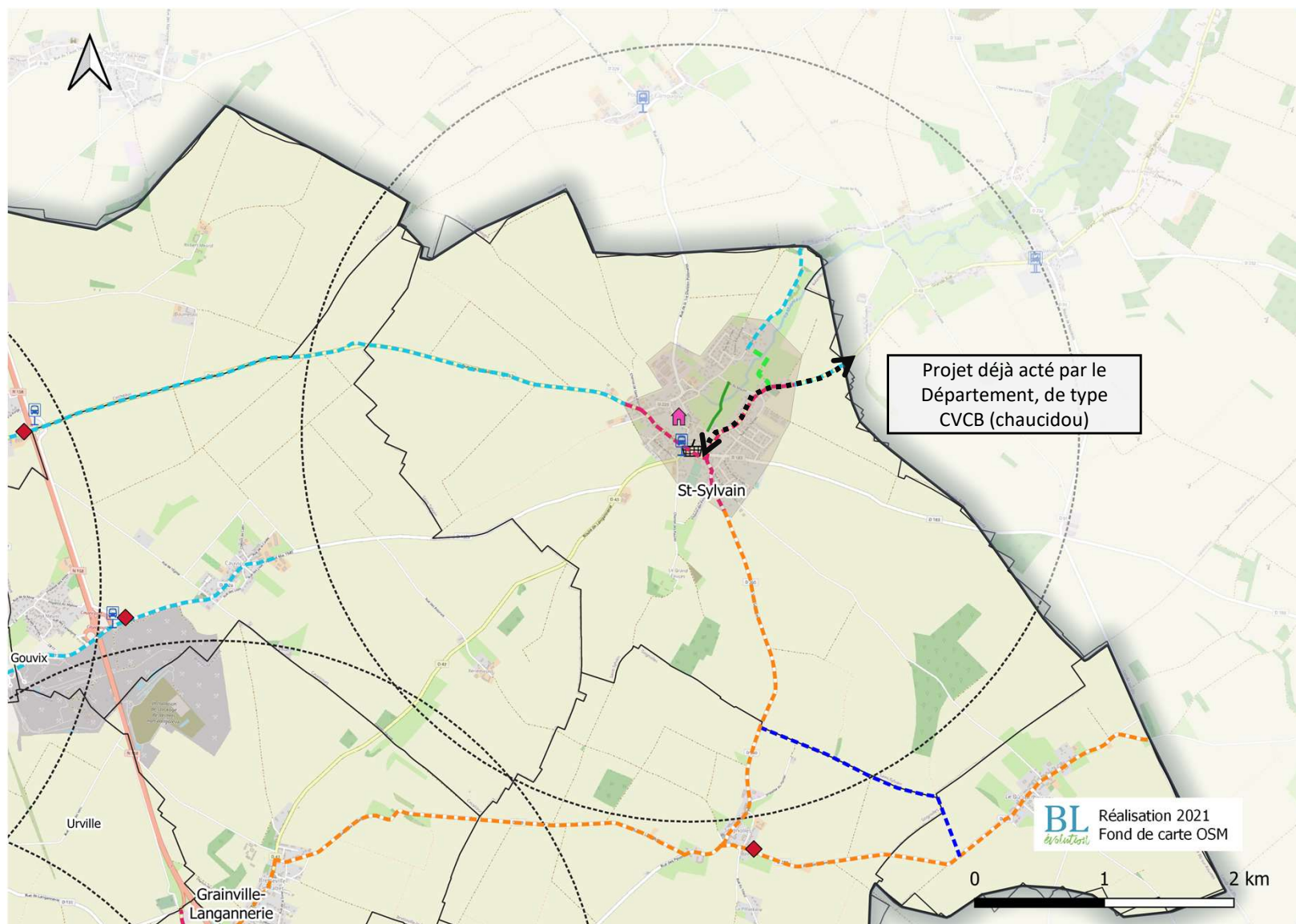
- Zone industrielle
- Commerces de proximité
- Supermarché
- Etablissements scolaires**
 - Ecole élémentaire
 - Ecole maternelle
 - Collège
- AireCovoiturageOfficielle
- Aires de covoiturage constatées
- arrêt car scolaire
- arrêt bus de ligne
- Voie verte
- Bourg (à apaiser)
- Rayon de 3km autour du centre-bourg
- Scénario de référence**
 - Aménagement
 - Opportunité d'aménagement
 - Voie partagée
 - Jalonnement
 - Continuités cyclables à définir dans les bourgs
 - Prolongement voie verte



Légende

- Zone industrielle
- Commerces de proximité
- Supermarché
- Etablissements scolaires**
 - Ecole élémentaire
 - Ecole maternelle
 - Collège
- AireCovoiturageOfficielle
- Aires de covoiturage constatées
- arrêt car scolaire
- arrêt bus de ligne
- Voie verte
- Bourg (à apaiser)
- Rayon de 3km autour du centre-bourg
- Scénario de référence**
 - Aménagement
 - Opportunité d'aménagement
 - Voie partagée
 - Jalonnement
 - Continuités cyclables à définir dans les bourgs
 - Prolongement voie verte

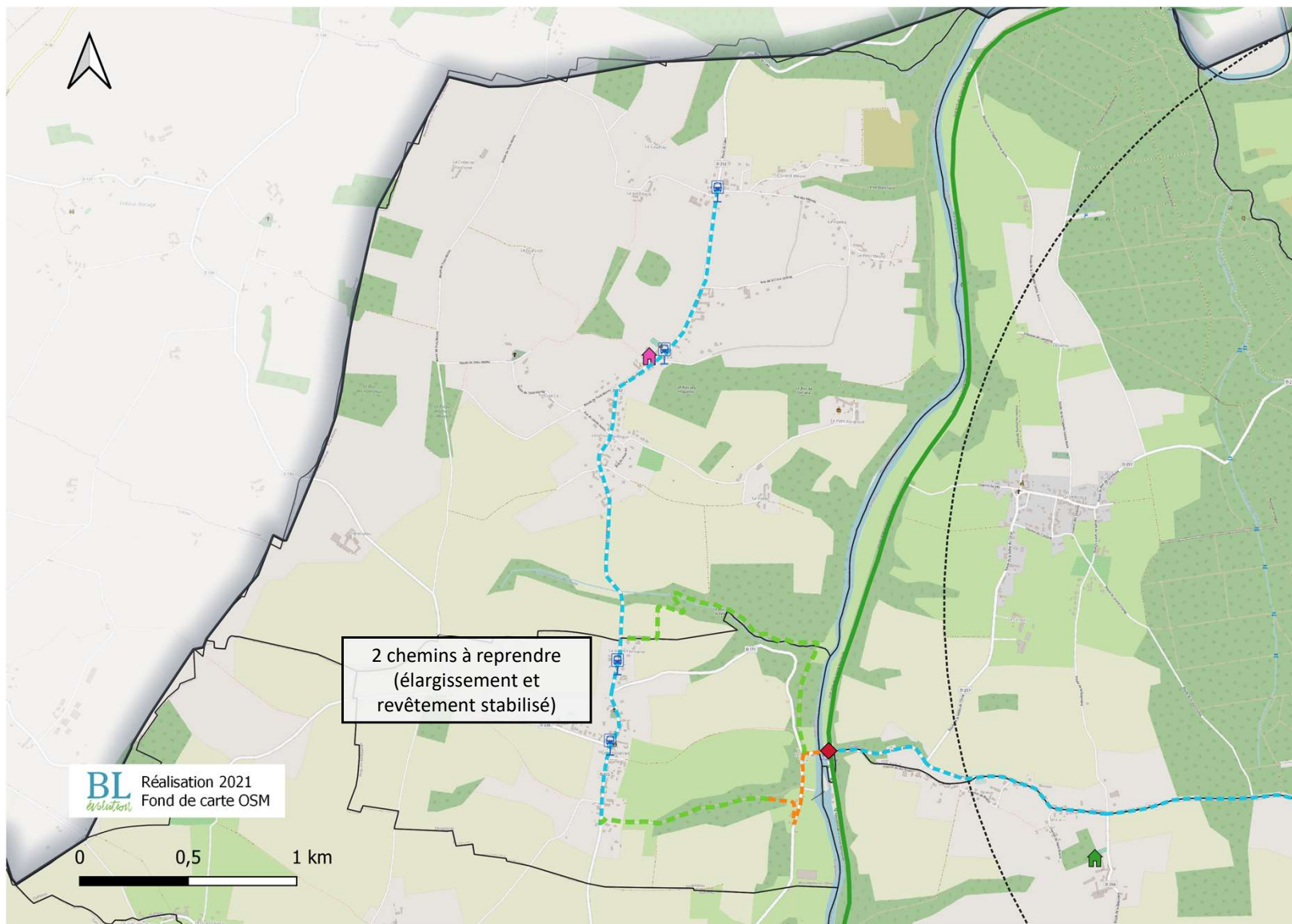




Légende

- Zone industrielle
- Commerces de proximité
- Supermarché
- Etablissements scolaires**
- Ecole élémentaire
- Ecole maternelle
- Collège
- AireCovoiturageOfficielle
- Aires de covoiturage constatées
- arrêt car scolaire
- arrêt bus de ligne
- Voie verte
- Bourg (à apaiser)
- Rayon de 3km autour du centre-bourg
- Scénario de référence**
- Aménagement
- Opportunité d'aménagement
- Voie partagée
- Jalonnement
- Continuités cyclables à définir dans les bourgs
- Prolongement voie verte





Légende

- Zone industrielle
- Commerces de proximité
- Supermarché
- Etablissements scolaires**
- Ecole élémentaire
- Ecole maternelle
- Collège
- AireCovoiturageOfficielle
- Aires de covoiturage constatées
- arrêt car scolaire
- arrêt bus de ligne
- Voie verte
- Bourg (à apaiser)
- Rayon de 3km autour du centre-bourg
- Scénario de référence**
- Aménagement
- Opportunité d'aménagement
- Voie partagée
- Jalonnement
- Continuités cyclables à définir dans les bourgs
- Prolongement voie verte

BL Réalisation 2021
Fond de carte OSM

0 0,5 1 km

2 chemins à reprendre
(élargissement et
revêtement stabilisé)