









RÈGLEMENT GRAPHIQUE :


-  LIMITE DE ZONE
-  ZONE INONDABLE
source : DREAL© juin 2012
-  PRESCRIPTION DE REcul LE LONG DES VOIES
-  ESPACES BOISÉS A CONSERVER OU À CRÉER
classés en application de l'article L130-1 du Code de l'urbanisme
-  ELEMENTS PAYSAGERS REMARQUABLES repérés
en application de l'article L123-1-5/7° du code de l'urbanisme :
maillage de haies bocagères, arbre isolé, alignement d'arbres, ...
> *Symbole figuratif*

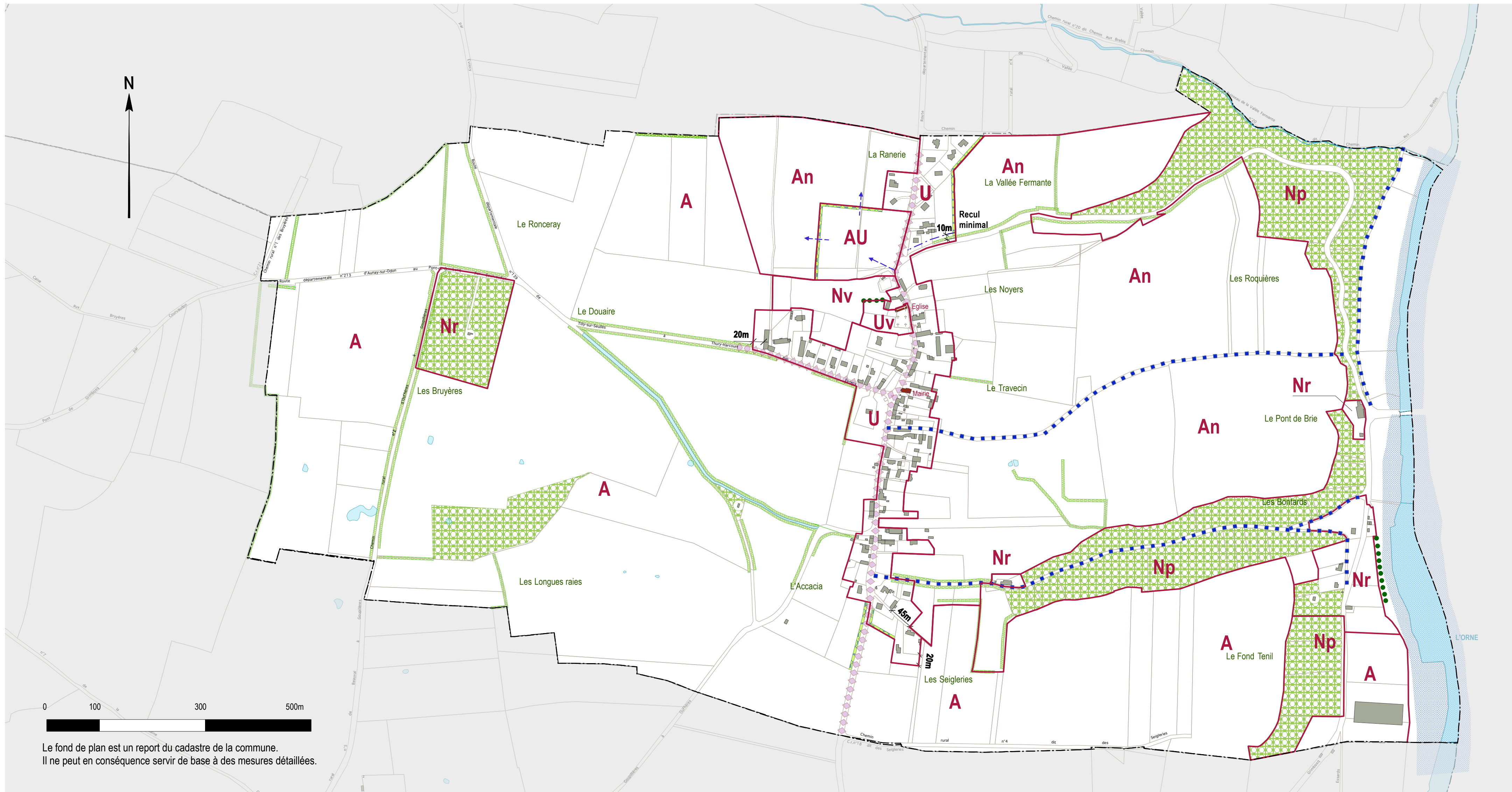
NOTA : Un accès ou un chemin à travers un espace boisé classé ou une plantation remarquable est ponctuellement autorisé s'il ne conduit qu'à une interruption marginale de la plantation.

ORIENTATIONS PARTICULIÈRES D'AMÉNAGEMENT :

-  ACCÈS OU RUES
à créer lors de l'aménagement
> *tracé indicatif, liaison impérative*
-  CHEMINS À CONSERVER
-  PLANTATIONS À CRÉER
> *les accès dans les plantations à créer sont ponctuellement autorisés*

SERVITUDE D'UTILITÉ PUBLIQUE

- EL7  SERVITUDES D'ALIGNEMENT
> RD139 / RD212



Le fond de plan est un report du cadastre de la commune.
Il ne peut en conséquence servir de base à des mesures détaillées.

commune de GOUPILLIÈRES
DÉPARTEMENT DU CALVADOS

**ÉLABORATION DU
Plan Local d'Urbanisme**

vu pour être annexé à la
délibération du Conseil Municipal
en date du : **17 décembre 2012**

LE MAIRE
Monsieur Gérard LETOT

3b- RÉGLEMENT GRAPHIQUE échelle 1/5 000^{ème}
ET SERVITUDE D'UTILITÉ PUBLIQUE



42 AVENUE DU 6 JUIN
BP 13030
14 017 CAEN CEDEX 2
T: 02 31 35 49 60
F: 02 31 35 49 61
accuei@agence-schneider.fr