Département du CALVADOS (14)

Commune de

CAUVICOURT

PLAN LOCAL D'URBANISME

Révision du PLU

Vu pour être annexé à la délibération du Conseil Municipal en date du :

Règlement graphique

SOliHA
SOLIDAIRES POUR L'HABITAT

1/5000

4.2

Emplacement réservé

1. Création de stationnement - 677m2 - commune
2. Elargissement de voie - 207m*4m - commune
3. Elargissement de carrefour - 89m2 - commune
4. Création de voirie, aménagement de carrefour et espace vert - 2420m2 - commune

Espace Boisé Classé à créer ou à protéger

Haie identifiée au titre de la Loi Paysage (L151-19)

Arbre remarquable protégé au titre de la Loi Paysage (L151-19)

Batiments en zone agricole admettant un changement de destination

Haie identifiée au titre de la Loi Paysage (L151-19)

Zones urbaines

- UB — Zone urbaine représentant le centre ancien
- UC — Zone urbaine de densité plus faible

Zones à urbaniser

- 1AU — Zone à urbaniser équipée ou insuffisamment équipée
- 2AU — Zone non équipée destinée à être urbanisée à long terme

Zones agricoles

- A — Zone agricole
- Ah — Secteur urbanisé en zone agricole

Zones naturelles ou forestières
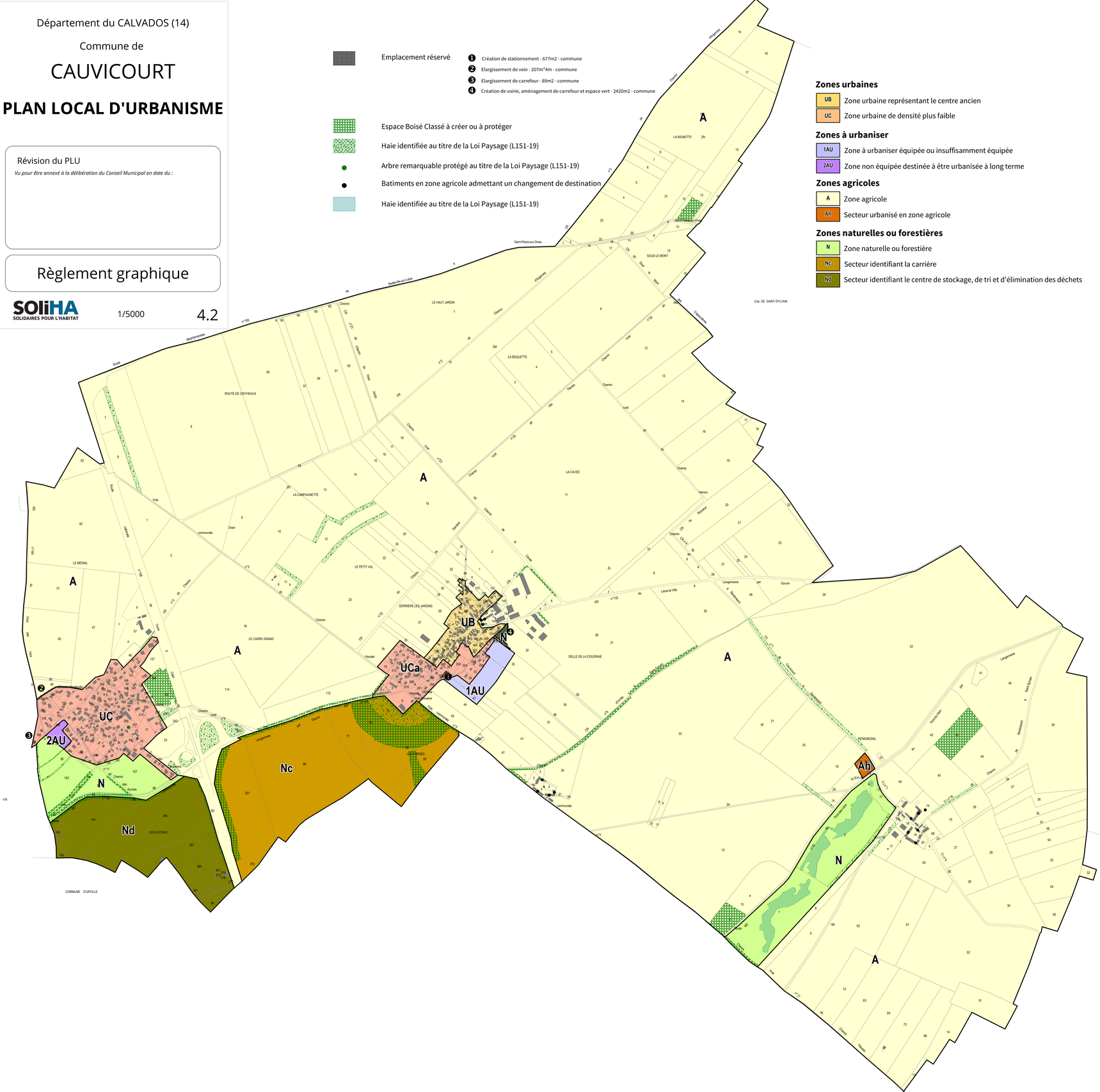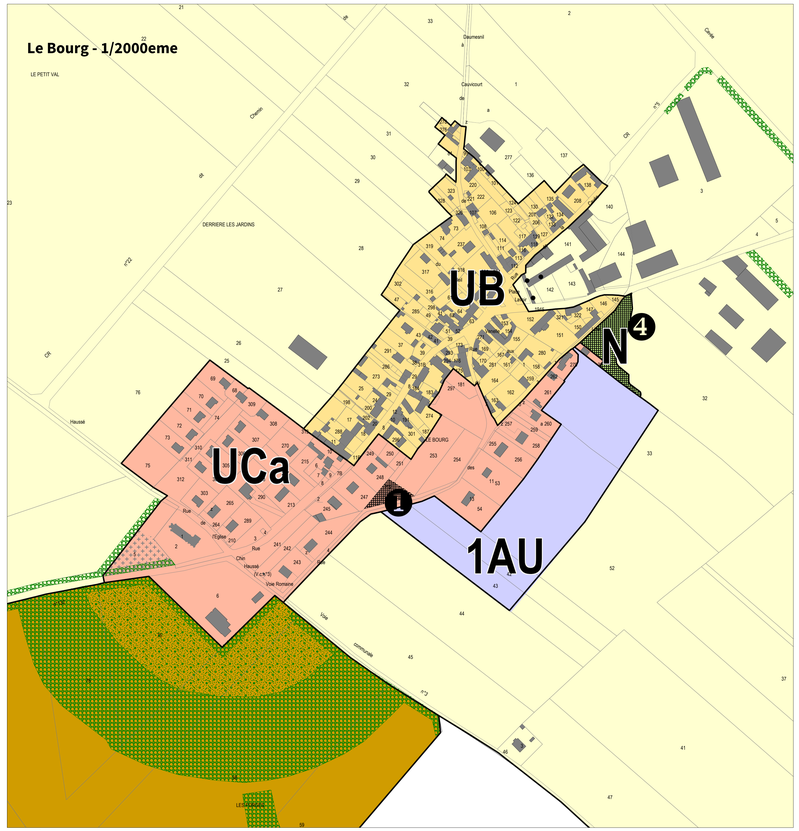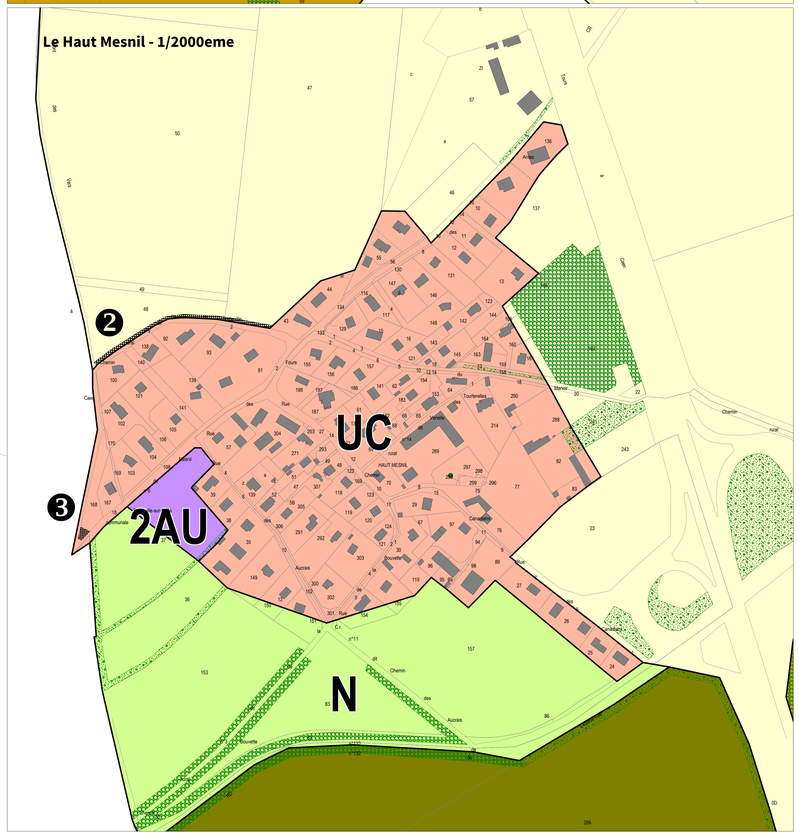
- N — Zone naturelle ou forestière
- Nc — Secteur identifiant la carrière
- Nd — Secteur identifiant le centre de stockage, de tri et d'élimination des déchets