



Suisse Normande
Communauté de Communes

Infos

BULLETIN D'INFORMATION DE LA COMMUNAUTÉ DE COMMUNES
N°15 - Décembre 2010



3^{ème} festival
«Clair de lune» au
Château Ganne

Préparation
de la saison touristique

A la découverte
du château GANNE

Ad Gène et OSI Santé
dans leurs nouveaux locaux

La Voie Verte,
enfin sur de bons rails...

Clin d'oeil sur...
CROISILLES CULEY LE PATRY CURCY-SUR-ORNE

Aquasud :
le chantier avance



Au Sommaire...

PAGE 4



Un nouveau site internet en début d'année prochaine



Aquasud : le chantier avance

PAGE 8



Une maison des services pour les habitants

La zone d'activités d'Esson va s'agrandir

PAGE 5



La Voie Verte, enfin sur de bons rails...

La saison touristique 2010 en quelques chiffres

PAGE 9

Ad Gène et OSI Santé dans leurs nouveaux locaux



3 questions à... Rodolphe HAMELIN, PDG des entreprises AdGène et OSI Santé



**PAGES 6 & 7
La communauté de communes prépare sa saison touristique**

A la découverte du château Ganne

PAGES 10 & 11

Clin d'Oeil sur les communes

PAGE 12

Infos pratiques



Suisse Normande
Communauté de Communes

Directeur de publication :
Paul Chandelier

Responsable de rédaction :
Roselyne Brousse - CCSN

Conception : iacha

15 rue de Condé - 14 220 Thury Harcourt
tél : 02 31 79 61 61 - fax : 02 31 79 22 34

mél : cdc-suisse-normande@orange.fr / www.suisse-normande.com

Impression : Caen Repro

Crédits photos : CCSN, OTSN, CDT, Conseil général, Greg Wait

Edito



Chers habitants de la Suisse Normande,

Notre communauté de communes est à présent sur les rails du développement touristique, économique et culturel. Sur les rails, j'ose le dire : enfin ! avec la Voie Verte qui va devenir une réalité après des années de mobilisation. Sur les rails, surtout, avec un territoire en mouvement et des entreprises dynamiques soutenues par notre action en faveur de l'économie et de l'emploi.

J'espère que ce nouveau numéro de notre lettre d'information permettra à chacun de mieux comprendre le rôle que joue une communauté de communes ainsi que l'intérêt pour tous de bâtir des politiques sur un territoire cohérent grâce au regroupement de nos 34 communes.

Nous n'avons cessé de développer des projets et des services destinés à la population de notre territoire et à l'accompagnement des communes. Au fil des pages, nous vous invitons à découvrir les missions et les projets que porte votre communauté de communes, mais aussi à consulter des informations pratiques pour bénéficier des services qu'elle vous propose.

En cette période de fin d'année, permettez-moi de vous adresser, à tous, mes meilleurs vœux de bonheur, de réussite et de santé pour 2011.

Bonne année aux enfants qui nous suivent et qui sont l'avenir de nos communes et de notre communauté de communes. Que 2011 soit pour eux une année de joies mais aussi d'efforts récompensés, d'épreuves réussies et de progression constante.

Bonne année aussi à notre planète. Un peu moins de crise économique, un peu moins de conflits... un peu plus de développement durable, un peu plus de compréhension pour nous laisser espérer une année plus humaine.

Paul CHANELIER
Président
de la communauté de communes
de la Suisse Normande



Communauté de communes

Un nouveau site internet en début d'année prochaine

Calendrier

- **Décembre** : Validation de la nouvelle maquette
- **Janvier** : Saisie des données
- **1^{er} trimestre 2011** : Mise en ligne



Le nouveau site internet de la communauté de communes sera bientôt disponible, à priori au cours du 1^{er} trimestre 2011. Un nouveau site tenant compte des avancées technologiques, simple d'accès, plus moderne et présentant des nouveautés bien sûr !

La communauté de communes a engagé en 2010 une nouvelle politique de communication avec la création d'un nouveau logo et d'une nouvelle charte graphique qui vous ont été présentés dans la précédente édition. En 2011, cette volonté s'affirme et se prolonge par la refonte de notre site internet. L'objectif est de renforcer l'identité Suisse Normande valorisant la qualité de vie de notre territoire (paysages, activités économiques, services à la population) pour les habitants et pour les entrepreneurs.

Notre souhait est aussi d'améliorer l'accès aux informations par la mise en ligne notamment de documents administratifs à télécharger. Les 34 communes pourront toujours transmettre des informations à mettre en ligne via leur fiche de présentation.

Le site présentera donc 2 espaces :

- La communauté de communes en direct : destiné à la fois aux élus et aux administrés (les services, info pratiques, les 34 communes, actualités, comptes rendu de réunion, pièces administratives à télécharger...)
- Bien vivre et travailler en Suisse Normande (présentation des paysages et activités par un diaporama photos) destiné aux nouveaux habitants et entrepreneurs.



Sport Equipement

Aquasud : le chantier avance

La communauté de communes réalise des travaux de réfection des bassins en très mauvais état d'Aquasud, le centre aquatique intercommunal de Thury Harcourt. Du 2 Octobre 2010 au 31 janvier 2011, la piscine est donc fermée au public. Nous vous prions de bien vouloir nous excuser de la gêne occasionnée.

La communauté de communes avait engagé une première tranche de travaux d'extension et de réhabilitation du centre aquatique en 2006. Ces travaux ont permis d'agrandir l'accueil, les vestiaires et sanitaires ainsi qu'une remise aux normes de la partie technique située au sous-sol. Pour la dernière tranche, il est prévu un important chantier de rénovation des bassins ainsi que l'arrivée de nouveaux équipements ludiques. De nouvelles activités seront également mises en place.

La validité des cartes d'abonnements en cours sera bien sûr allongée de la durée des travaux.



Le futur bassin sportif

PROGRAMME DES TRAVAUX

- Le changement du revêtement des 3 bassins par une solution inox & revêtement de type liner pour un meilleur confort.
- Des travaux hydrauliques (mise en conformité du bac tampon) et de métallerie pour des raisons d'étanchéité et de refoulement de l'eau.
- La réfection des plages en carrelage.
- La mise aux normes des plots en inox, de la zone du champignon (pose d'un garde corps) et du jacuzzi.
- De nouveaux équipements ludiques : bassin ludique (banc massant, poire puits d'eau, col de signe, cascade inox, champignon inox), pataugeoire (hérisson et 2 jets d'eau).
- Le changement des vitres extérieures.

Coûts des travaux : 1 353 000 € HT

- ☑ Conseil général (contrat de territoire) : 203 072 €
- ☑ Réserve parlementaire : 14 000 €
- ☑ Assurances (indemnités sur les malfaçons travaux 2006) : 198 985 €





Environnement Aménagement

La Voie Verte, enfin sur de bons rails...

Le projet de voie verte sur l'ancienne voie ferrée Caen-Flers va enfin voir le jour en 2011. Cette voie d'accès à la Suisse Normande permettra aux cyclistes, piétons et cavaliers qui l'emprunteront, de découvrir ou redécouvrir l'environnement grandiose et secret dans lequel elle chemine, suivant le fleuve en se frayant un chemin entre l'eau et la roche, en serpentant au milieu de la vallée tout en côtoyant les forêts. La communauté de communes souhaite ainsi développer le tourisme vert et les loisirs de plein air.

Dans l'édition d'avril 2009 de notre bulletin d'information, nous avons consacré les pages centrales à un article intitulé : « la Voie Verte, un atout majeur pour notre région ». Nous insistions alors sur la nécessité d'agir rapidement pour que ce dossier qui remonte à la fermeture au trafic ferroviaire des voyageurs en 1970 et surtout à celui du fret en 1979, aboutisse enfin.

Dans les années 2003-2004, nous étions proches du but en ayant obtenu, après la fermeture de la ligne Caen-Cerisy, le déclassement de la voie entre Caen et Saint-Rémy-sur-Orne.

Le projet avait été retardé par le recours de l'Association Réseau Vert avec l'annulation de

ce déclassement en 2006. Les élus riverains de la vallée de l'Orne ont souhaité, à l'initiative de Joseph PITEL, Maire de Croisilles, créer l'Association pour l'Aménagement de l'Emprise Ferroviaire Caen - Flers. L'Association s'est beaucoup battue et son action soutenue par la communauté de communes a été déterminante pour l'évolution du projet.

Sans entrer dans les détails, disons que le président de la communauté de communes, Paul CHANDELIER, a joué un rôle déterminant pour y parvenir. Conseiller général en charge du Plan Vélo Départemental (dans lequel figure depuis 2004 la Voie Verte considérée comme le prolongement de l'axe Caen - Ouistreham), il préside en effet un groupe de pilotage très large. Celui-ci a abouti au printemps dernier à un accord entre le Département et la Région. L'aménagement de la Voie Verte sera cofinancé par le Conseil général (au titre du Plan Vélo) et par le Conseil régional pour l'aménagement des « points durs » (viaducs, tunnel...).

Par son caractère populaire, familial, écologique et sa capacité à créer de la richesse économique associée au tourisme vert, la Voie Verte est un projet cohérent pour l'aménagement de notre territoire dans l'optique du développement durable.



Ce projet prévoit à court terme :

- ☑ La réalisation d'une Voie Verte en parallèle de la voie ferrée entre Fleury-sur-Orne et Condé-sur-Noireau (avec une première programmation de travaux jusqu'à Clécy eu égard aux problèmes posés par le nécessaire contournement du tunnel des Gouttes).
- ☑ Le maintien de l'usage vélo rail sur les deux tronçons où il est déjà présent (Val de Maizet et Pont-Erambourg - Condé-sur-Noireau).
- ☑ L'expérimentation d'un train touristique sur un tronçon entre Pont-Erambourg et Cerisy-la Belle-Etoile.

Le coût des travaux du premier tronçon Fleury-sur-Orne - Clécy a été évalué à 6,8 millions d'euros HT dont 4,4 millions d'euros pris en charge par le Conseil général. Ces travaux seront répartis sur 3 ans et devraient commencer courant 2011.

Bilan Touristique

La saison 2010 en quelques chiffres



- ☑ 2 700 participants aux animations (spectacles, concerts, animations culinaires et randonnées)
- ☑ 9000 visiteurs au Week-end rando
- ☑ 120 équipes de 8 à 69 ans Rando Aventure
- ☑ 15 000 visiteurs à l'office de tourisme en 2010
- ☑ 4 000 exemplaires de la gazette de l'office de tourisme distribués de mi juin à mi septembre à chaque semaine chez 50 prestataires

- ☑ 50 685 visites sur le site internet
- ☑ 30 000 € : chiffre d'affaires généré par les groupes apportés par l'office de tourisme

RAPPEL

13 365 000 € : chiffre d'affaires généré par le tourisme sur le territoire de la Suisse Normande en 2009



La communauté de communes prépare sa saison touristique

Circuits patrimoine

Coût de l'opération : **50 000 € HT**
 Subventions obtenues : Conseil régional : 12 200€ (24,4%), Conseil général : 14 800€ (30%)

Thèmes des circuits :

- ☑ Clécy : paysages de Clécy vus par différents peintres impressionnistes
- ☑ Saint-Rémy : le passé minier et industriel
- ☑ Thury-Harcourt : la reconstruction

Circuits équestres

Coûts prévisionnels des travaux de balisage et équipements équestres : **11 000€ HT**
 Subventions espérées : Etat (1% Paysage) : 3 300€ (30%), Conseil régional & Conseil général : 3 300€ (30%)

Travaux du site des Rochers de la Houle, Route des crêtes

L'ensemble des travaux ont été réalisés par l'entreprise MATEX de Clécy pour un montant total de **54 748 € HT** financés entièrement par le Conseil général.

AIRE D'ENVOI N°1 (TREMPLIN BÉTON)

- ☑ création d'une entrée au parking en bicouche pour une meilleure utilisation,
- ☑ aménagement de la prairie pour le stationnement par la mise en place de talus,
- ☑ mise en place de palplanches et potelets pour guider les flux piétons au niveau de la zone d'envol,
- ☑ création d'un belvédère pour sécuriser le site et mettre en valeur le paysage,
- ☑ mise en place de mobilier bois (barrière, table de pique-nique),
- ☑ modification de la signalisation (en cours de réalisation)
- ☑ pose de toilettes sèches

AIRE D'ENVOI 2 (TREMPLIN BOIS)

- ☑ remplacement du tremplin bois,
- ☑ création d'un chemin entre le parking et la zone d'envol,
- ☑ suppression d'une entrée du parking, et extension de celui-ci,
- ☑ transformation de la cabane en auvent.



La communauté de communes prépare sa saison touristique 2011. L'amélioration de l'accueil des visiteurs est l'un des deux objectifs fixés pour l'année prochaine. Dans une démarche de développement durable (matériaux naturels, respect et protection de l'environnement...), les 34 communes souhaitent aussi mettre en valeur et protéger le patrimoine local (naturel et architectural).



Trois nouveaux circuits de découverte du patrimoine vont ainsi être créés dans les communes de Clécy, Saint-Rémy-sur-Orne et Thury-Harcourt. Avec la Vallée des Vaux et le village de Tournebu, la communauté de communes proposera au total 5 promenades à ses habitants ainsi qu'aux touristes. Chaque parcours de 6km maximum sera ponctué de pupitres d'information en grès émaillé.


Parallèlement, la communauté de communes, va baliser 125 km de circuits et aménager plusieurs sites pour l'accueil des randonneurs équestres dans le cadre d'un projet à l'échelle du Pays Sud Calvados (Falaise + Condé-sur-Noireau + Suisse Normande). Un topoguide équestre présentant ces différents circuits devrait

sortir en juin 2011.

Autre nouveauté : des nouveaux tremplins d'envol vont être aménagés sur le site des Rochers de la Houle au niveau de la route des Crêtes à Saint-Omer. Ce site a été reconnu Espace Naturel Sensible par le Conseil général du Calvados, propriétaire de plusieurs des parcelles. Les objectifs sont d'organiser les usages, de requalifier les équipements existants et de mettre en valeur le site. Les travaux sont entièrement financés par le Conseil général. La communauté de communes assurera quant à elle l'entretien des toilettes sèches installées sur le site en plus de la collecte des déchets.



3 questions à...



... Vincent Hincker, service archéologique du Conseil général

1. Qu'avez-vous trouvé sur le site ?

Des vestiges de bâtiments liés à un château datant d'une période allant du XIe au début du XIVe. Ceux-ci se composent de 3 espaces accolés :

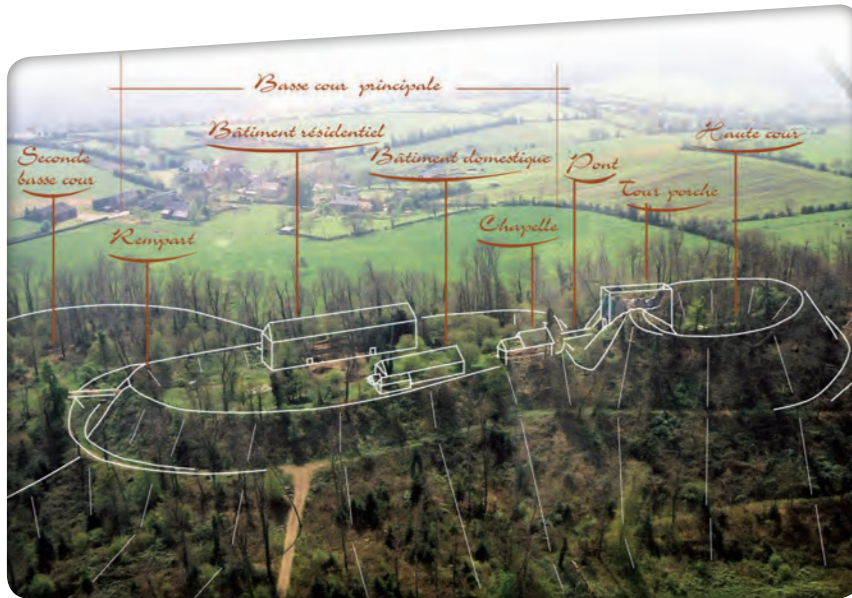
- ☑ la basse cour secondaire avant le petit pont
- ☑ la basse cour principale
- ☑ une fortification qui ceinture cette basse cour avec un chemin de ronde

Le long du talus découvert, on a trouvé au nord un bâtiment fonctionnel avec un puits, un four, une chapelle, une cuisine et un bâtiment résidentiel. Le chemin qui traverse ces espaces rejoint la haute cour, juste après le passage de la Tour Porche. Seul élément visible avant les fouilles, celle-ci est en état de ruines. Elle avait une fonction démonstrative de richesse et de puissance.

Les objets retrouvés : ceux de la vie domestique, d'un statut social relativement élevé (vaisselle, vases, éperons, pions de jeux...). Les traces d'aménagement montrent également que nous sommes bien chez des Seigneurs (enduits peints, fragments de plomb pour fabriquer des cadrans de vitrage...).



A la découverte du château Ganne



ENS : Espace Naturel Sensible

Le Département du Calvados s'est engagé dans une politique en faveur des espaces naturels de son territoire dès 1977. Il renforce en 1987 cette politique en votant la mise en place de la Taxe Départementale des Espaces Naturels Sensibles (TDENS). A ce jour, le Conseil général a défini 24 zones de préemption portant sur 3000 ha, dont celle du site des Rochers des Parcs au Vey, des Rochers de la Houle sur la Route des crêtes à St Omer et du château Ganne à la Pommeraye.

Rappel historique :

- 2000 : inscription du site à l'inventaire supplémentaire des monuments historiques
- 2003 : acquisition du site par le Conseil général
- 2004 : inscription du site au schéma départemental des ENS du Calvados et engagement des fouilles
- Mars 2004 : signature d'une convention entre le Conseil général et la communauté de communes pour l'aménagement et la gestion du site
- Depuis : aménagements du site naturel

Le château Ganne, à La Pommeraye, est un espace naturel sensible (ENS) et un site archéologique appartenant au Conseil général. La mise en place d'un plan d'aménagement et de gestion du site confiée à la communauté de communes a été officialisée par la signature d'une convention avec le Conseil général. L'objectif est de permettre la protection et la découverte du milieu.

Parallèlement, le site présente un grand intérêt archéologique qui a conduit le Conseil général à lancer, en 2004, une campagne de fouilles qu'il confie à Anne-Marie Flambard-Héricher, professeur à l'université de Rouen. Elle présente les résultats dans un ouvrage édité en juillet 2008 (publications du CRAHM Caen collections).



Le site est ouvert au public depuis cette année. La communauté de communes a aménagé des sentiers de découverte avec la pose d'un panneau de présentation du site ainsi qu'une table de lecture du paysage. Le site est entretenu par la communauté de communes. L'animation en a été confiée à l'Office de Tourisme de la Suisse Normande qui organise depuis 3 ans le festival « au Clair de Lune ».

Les services archéologiques du Département travaillent actuellement sur une mise en valeur de la zone de fouilles, à ce jour non accessible au public (voir interview).

2. Comment s'organise un chantier de fouilles ?

Il existe deux types de chantiers : ceux entrant dans une archéologie préventive (avec urgence de destruction) et ceux de fouilles programmées. Le château Ganne entre dans la seconde catégorie.


Les fouilles sont lancées à la demande d'un chercheur ou d'un archéologue qui sollicite une autorisation à l'État pour effectuer une fouille, avec l'accord du propriétaire. Cela s'accompagne d'une demande de financements auprès de l'État et des collectivités locales.

Une fois le chantier autorisé et les financements accordés, l'archéologue s'entoure d'une équipe de bénévoles (tout public) qui souhaitent s'initier à l'archéologie. Très souvent l'équipe est formée d'étudiants en archéologie.

Pour le site de château Ganne, l'archéologue est Anne Marie Flambard-Héricher, professeur à l'université de Rouen, spécialisée dans l'étude des châteaux, membre du CRAHAM de Caen (Centre de Recherche en Archéologie et Histoire Ancienne et Médiévale). Elle s'est entourée de stagiaires de l'université de Rouen.

3. Quel est le devenir du site archéologique de Château Ganne ?

C'est un site remarquable, spectaculaire qui présente un intérêt historique et archéologique évident. En très mauvais état, ce site est très difficilement aménageable. Toute la difficulté réside dans la mise en place d'un projet global qui respecte à la fois l'esprit du lieu, la fragilité du site, l'urgence et les coûts d'intervention. L'équipe du service départemental archéologique du Calvados (SDAC) mène actuellement une réflexion sur cette problématique.



Une maison des services pour les habitants

En janvier 2011, la communauté de communes va démolir les anciens locaux industriels, situés rue de Beauvoir avant de procéder au réaménagement de la zone par la construction notamment d'une Maison des Services. Cette opération répond à un double objectif : rassembler les services à la population en un seul endroit et écartier l'activité industrielle de la zone pavillonnaire.



Les anciens abattoirs de Thury-Harcourt ont abrité l'usine Méritor, puis les sociétés Biocombustible, Cymaril, Ad Gène et OSI Santé.

Aujourd'hui, ces locaux sont devenus vétustes et obsolètes. Cymaril ainsi qu'Ad Gène et OSI Santé ont déménagé dans la zone d'activités de Thury-Harcourt. La société Biocombustible projette de s'implanter sur l'extension de la zone d'activités communautaire d'Esson (voir article ci-dessous). Elle s'installera dès décembre dans des locaux provisoires, le temps de construire son nouveau site.

Les bâtiments de l'usine et le site de Beauvoir ainsi détruits sous la maîtrise d'ouvrage déléguée à l'EPFN, seront réaménagés par la communauté de communes en zone de services.

Ce programme de réhabilitation prévoit la construction par la communauté de communes d'une Maison des Services (bâtiment BBC) et l'aménagement de parcelles à vendre pour l'installation de nouvelles sociétés de services. La commune de Thury-Harcourt envisage à moyen terme la construction d'une Maison de Santé sur cette même zone.

Calendrier

Janvier 2011 :

Destruction des bâtiments et déménagement de Biocombustible et des services techniques de la CCSN

2011 :

Aménagement de la plateforme (voirie et réseaux divers), construction de la Maison des services

1^{er} semestre 2012 :

Livraison de la Maison des services

La Maison des services, c'est quoi ? C'est le regroupement dans un bâtiment unique de l'ensemble des services de la communautés de communes, ainsi que des services associés :

- ☑ Direction, services techniques, scolarité, comptabilité
- ☑ Accueil pour les demandes de passeports
- ☑ SPANC (assainissement non collectif),
- ☑ Ordures ménagères
- ☑ Point info 14, EPN/P@t
- ☑ Permanences ADMR et sécurité sociale
- ☑ Bureaux mis à disposition des associations
- ☑ Centre médico-social de secteur, incluant les services de la PMI, pour le compte du Département.

Développement

La zone d'activités d'Esson va s'agrandir

Dans le souci de faciliter l'accueil de nouvelles entreprises, la communauté de communes a décidé d'agrandir la zone d'activités d'Esson où est aujourd'hui implantée l'usine Méritor. Pour cela, elle a procédé à l'acquisition d'un terrain privé de 3 ha.

La configuration des terrains ne nécessite pas la réalisation de travaux d'infrastructure intérieurs à la zone, ce qui représente un gain de temps pour l'accueil d'entreprises ainsi qu'un gain financier. L'aménagement de cette zone sera conçu dans le respect du développement durable par la mise en place de chantiers propres, l'intégration paysagère des bâtiments, l'organisation des circulations douces et le recyclage de matériaux issus de la démolition de l'ancienne usine de Beauvoir à Thury-Harcourt (réutilisation des gravats pour stabiliser le terrain de la nouvelle zone).

Deux projets d'implantation d'entreprises sont en cours :

☑ la société Biocombustible, ayant actuellement son siège social situé dans des locaux provisoires de la zone de Beauvoir à Thury-Harcourt.



Elle souhaite installer son siège social, une plate-forme de broyage, un local de stockage et un magasin de vente aux particuliers.

☑ La clinique vétérinaire actuellement située rue de Condé à Thury-Harcourt.

Cette zone devrait aussi accueillir la future caserne des pompiers en 2012. Ces 3 implantations réalisées, il resterait environ 8000 m² disponibles à la vente pour l'accueil de nouvelles entreprises.

Ad Gène et OSI Santé dans leurs nouveaux locaux



Depuis fin octobre 2010, les sociétés Ad Gène et OSI Santé ont déménagé dans la zone d'activités de Thury-Harcourt, rue des Conquérants. A l'étroit dans leurs anciens locaux de l'abattoir, rue de Beauvoir, il était devenu indispensable pour ces entreprises en plein essor de trouver des locaux plus adaptés.

La réponse est venue de la communauté de communes de la Suisse Normande. Elle a réalisé l'investissement dans le cadre de sa politique de développement économique avec la construction d'un bâtiment de 1 000 m² qui respecte les normes BBC (bâtiment basse consommation d'énergie) et la signature d'un crédit bail à la clé.



Ad Gène est spécialisée dans l'analyse de la qualité de l'eau, la détection et la quantification des OGM dans les végétaux. L'originalité d'Ad Gène repose sur l'utilisation de la biologie moléculaire comme méthode d'analyse. Cette technologie émergente est de plus en plus utilisée par les autorités sanitaires pour la grande rapidité de ses résultats (dans la journée contre 10 jours avec l'utilisation de la microbiologie). OSI Santé est quant à elle spécialisée dans les logiciels de dépistage du cancer (35 % du marché national).

Des entreprises en plein essor...

Les deux entreprises comptent à leur création 3 salariés. Aujourd'hui, 13 personnes travaillent chez Ad Gène et 4 chez OSI Santé. L'objectif est d'atteindre 40 emplois d'ici 2013.

Cette montée en puissance s'appuie notamment sur des programmes de recherche et développement pour Ad Gène (voir interview). L'entreprise développe également de nouvelles offres, en particulier d'audit/diagnostic.

Les nouveaux locaux ont été inaugurés le 17 novembre 2010 par Rodolphe HAMELIN, PDG d'Ad Gène et OSI Santé, en présence d'Olivier JACOB, Secrétaire général de la préfecture du Calvados, Paul CHANDELIER, Maire de Thury-Harcourt et Vice-président du Conseil général du Calvados, Pascal ALLIZARD, Vice-Président du Conseil général du Calvados et Président de Calvados Stratégie, et Jean-Yves COUSIN, Député-maire de Vire.

Coût de l'opération :
1 250 000 €

subventionnés par l'État et le Conseil général. Le solde de l'opération est couvert par les loyers du crédit bail versés par les entreprises.

Calendrier :

DÉBUT DES TRAVAUX :

Février 2010

FIN DES TRAVAUX :

Octobre 2010

INAUGURATION :

17 novembre 2010

3 questions à... **... Rodolphe HAMELIN, PDG des entreprises Ad Gène et OSI Santé**

1. Pourquoi Thury-Harcourt ?

Je venais de revendre l'entreprise de transport international que je dirigeais avec mon épouse à un groupe américain et je m'intéressais aux entreprises naissantes. Ad Gène, c'est la rencontre, en 2001, de 3 jeunes scientifiques intéressés par la biologie moléculaire. Nous étions séduits par la Suisse Normande qui correspond bien à l'image environnementale du laboratoire. La communauté de communes recherchait des locaux pour occuper les bureaux de l'ancienne usine Méritor. Tout était réuni !

2. Parlez-nous de vos deux entreprises.

Ad Gène est un laboratoire d'analyses environnementales qui travaille sur les analyses obligatoires dans l'agroalimentaire par la détection des OGM principalement dans le maïs, le colza et le soja et dans la détection de légionelle pour les réseaux d'eau chaude sanitaire et les tours aéro-réfrigérantes ainsi que l'analyse de la potabilité de l'eau.

OSI Santé est une société informatique qui a développé un logiciel de gestion des campagnes de dépistage des cancers (sein, colon rectal et col de l'utérus)

3. Quels sont vos projets à court et moyen terme ?

Ad Gène s'est lancé sur des programmes de recherche et développement financés par l'Europe, toujours basés sur la biologie moléculaire.

Le projet de puce à ADN en cours, permet, à partir d'un seul échantillon et en 1 seule analyse en laboratoire, d'obtenir des résultats en 3 heures.

L'autre projet consiste à contrôler l'eau en permanence sur site par la mise en place d'un logiciel spécifique qui sera créé par OSI Santé. Il s'agit de mettre en place un contrôle en amont. « Mieux vaut prévenir que guérir ! ».

OSI Santé a pour projet de numériser les dossiers des patients qui sont, encore aujourd'hui, utilisés sous forme papier. Cela permettrait un gain de temps et financier. Une simple connexion sécurisée accessible uniquement aux professionnels de santé faciliterait ainsi la vie de tous.





Clin d'Oeil sur les communes

CROISILLES

FICHE IDENTITÉ

Nombre d'habitants (RGP09) : 469 habitants.
 Superficie de la commune : 1023 ha
 Nom du Maire : Mr Joseph PITEL
 Adresse Mairie : 14 220 Croisilles - Tél/Fax : 02 31 79 72 91
 Horaires d'ouverture : mercredi 14h30-18h
 Permanence du Maire : mercredi 14h30-18h et samedi 11h-12h



Situation géographique

Croisilles se situe sur l'axe Caen / Flers, à 25 km de Caen, 5 Km de Thury-Harcourt

Curiosités

Vallée de l'Orne, bois de Croisilles, Manoir de la Moissonnière du XVe, Manoir du Haut Breuil fin XVe début XVIe, église St Martin XIIIe remaniée XVIIIe XIXe et restaurée après 1944.

Historique

L'activité principale de la commune au XIXe siècle reposait sur l'extraction de pierre calcaire et de chaux. Cette activité a donné son nom au village les « Fours à chaux » d'où était extraite la chaux. La pierre était cuite sur place ou dans les fours disséminés aux quatre coins de Croisilles.

3 moulins à eau alimentaient la commune en électricité. Ceux-ci furent abandonnés au profit de l'énergie mécanique avant la guerre 39/45.

Croisilles n'apparaît comme référence qu'assez tardivement. Elle fut une seigneurie avec l'existence d'un très important domaine gallo-romain. C'est de cette paroisse que la Famille chevaleresque des « de Croisilles » a tiré son nom. Cette famille disparue de la paroisse sous Philippe III et sous Philippe Le Bel, s'est installée à Caumont-sur-Orne.

L'ancienne famille de Croisilles, maintenant réduite à deux branches dont l'une habite Caen et l'autre St-Rémy-sur-Orne, possédait de temps immémorial la terre et la seigneurie de Croisilles, lorsqu'elle fut vendue par Roger de Croisilles à Aupois, seigneur d'Espins. Aujourd'hui s'y trouve une pension de famille pour retraités.

Croisilles reste une commune où l'activité agricole prime. Elle possède quelques commerces et voit le nombre d'habitations se développer.

CULEY LE PATRY

FICHE IDENTITÉ

Nombre d'habitants (RGP09) : 341 habitants
 Superficie de la commune : 780 ha
 Nom du Maire : Mr Claude DUBOIS
 Adresse Mairie : Le Bourg 14220 Culey le Patry - Tél : 02 31 79 73 78 / Fax : 02 31 93 96 45
 Horaires d'ouverture : lundi et vendredi 16h-18h - Permanence du Maire : le vendredi de 16 h à 18 h

Situation géographique

Culey le Patry est doté d'un paysage contrasté dû à un terrain escarpé avec de multiples ruisseaux, typique de la Suisse Normande. La commune se situe sur la rive gauche de l'Orne, à 8km de Thury-Harcourt. Le village comporte 17 hameaux

Curiosités

Vallée de l'Orne, Menhir de la Belle Roche, site préhistorique, nombreux circuits de randonnée, église romane la Nativité de Notre Dame, bois.



CURCY-SUR-ORNE

FICHE IDENTITÉ

Nombre d'habitants : 450 habitants
Superficie de la commune : 1357 ha
Nom du maire : Jacques COLLIN
Adresse mairie : 14220 CURCY-SUR-ORNE
Horaires d'ouverture : mardi et vendredi 16 h 30 à 18 h 30
Tél : 02.31.79.67.40
Permanence du maire : 1^{er} et 3^e samedi de chaque mois de 10 h à 12 h.



Situation géographique

Curcy-sur-Orne appartient au canton d'Evrecy. Elle se situe à 24 km de Caen, 32 km de Falaise et 5 km de Thury-Harcourt.

Curiosités

Un site fortifié datant vraisemblablement du moyen âge identifié à MARTINBOSQ, la Motte féodale, l'église Saint-Jean-Baptiste de la fin du XVI^e siècle, le château du Bas-Martinbosq du XVII^e siècle, le château de Cropton des XVII^e et XIX^e siècles, le château de Martinbosq du XIX^e siècle et la chapelle de Métairie du XIX^e siècle.

Historique

Curcy doit son nom à un propriétaire gallo-romain du nom de CURCIUS. La commune est mentionnée pour la première fois dans un acte datant de 1175 sous la dénomination de CURSEYM. Suivront, au fil du temps, CURSEIUM en 1228, CURECEYUM en 1262, CURCIE-MALFILASTRE en 1290, CURSSI-LA-MALFILASTRE en 1371, CURSAY-LE-MAULFILASTRE en 1483... C'est par décret du 1^{er} avril 1949, à la demande du conseil municipal, que la commune prend son nom définitif de Curcy-sur-Orne. Il s'agissait d'éviter les similitudes avec des communes comme CUSSY ou COURCY.

Dans la sacristie de l'église, se trouve un superbe blason identifié comme celui des seigneurs de Curcy au XVII^e siècle. Ce blason a été adopté par le conseil municipal comme logo de la commune.

L'occupation humaine de la commune remonte au paléolithique comme l'atteste les nombreux outils préhistoriques découverts dans des terrains qui surplombent l'Orne.

Commune résidentielle, économiquement tournée vers l'agriculture et l'artisanat, elle dispose d'un terrain de sport attractif et d'un « jardin des naissances » planté d'arbres d'essences différentes.

Historique

Le nom de la commune ne prendra sa forme définitive qu'à partir du Xe siècle avec l'arrivée de la famille PATRY, dont l'ancêtre était un compagnon d'armes de ROLLON, premier Duc de Normandie. Les armes de la famille Patry étaient deux gueules et trois raies d'argent grenetées d'or. Cette seigneurie relevait de la baronnie de Lamotte, Cesny. Guillaume Patry fût l'un des compagnons de Guillaume le Conquérant. Il l'accompagna en 1066 en Grande-Bretagne. La lignée mâle s'éteignit au XVI^e siècle, l'héritier ayant été assassiné par son cadet, qui fut exécuté pour son crime en 1553. Au fil des siècles, les biens furent attribués à différents descendants indirects, dont la dernière représentante, Julie de Pierrefite, mourut en 1857, sans descendance.



La commune était jadis une paroisse du vicomté de Falaise. Elle possédait deux églises, l'une d'architecture romane, l'autre, le prieuré St-Georges a été vendu à la Révolution en 1793 comme bien national ainsi que la ferme qui en dépendait.

En ce qui concerne la vie communale, on peut relever que la première classe (unique) a ouvert en 1835 (pour fermer en 1987).

La construction du Pont enjambant l'Orne au lieu-dit la Mousse, a commencé en 1847, la traversée s'effectuant par bac jusqu'alors.

La ligne de chemin de fer reliant Caen à Flers a débuté dans les années 1865. Elle a rassemblé une main d'oeuvre nombreuse et essentiellement bretonne. Cette main d'oeuvre, ainsi que celle des mines de Saint-Rémy-sur-Orne a généré une économie locale importante. En effet, avant la seconde guerre mondiale, on dénombrait 3 cafés-épicerie et un cordonnier. Ces commerces ont disparu au fil de l'évolution du mode de vie. Il ne reste plus qu'une auberge dans le bourg où l'on peut se restaurer après avoir arpenté les nombreux circuits pédestres comportant de superbes points de vue sur la vallée de l'Orne. Culey le Patry garde aujourd'hui sa tradition agricole et rurale qui lui permet d'offrir aux touristes des chemins et sites, propices à la randonnée.



Suisse Normande
Communauté de Communes

au quotidien pour vous

Chaque jour, des services aux habitants

Collecte et traitement des ordures ménagères, déchetteries, transport des élèves, restauration scolaire, établissement des passeports biométriques, information sur l'emploi, prestations CAF, ateliers d'initiation à l'informatique à l'EPN...

Mais aussi au service des mairies

par la mise à disposition de personnel à la demande des communes

- ✓ pour l'entretien des espaces verts
- ✓ pour assurer le secrétariat des communes (départ en retraite, remplacement ponctuel...)
- ✓ des commandes groupées (de sel par exemple) pour minimiser les coûts...

La communauté de communes, c'est aussi :

- ✓ l'aménagement des routes (375 km),
- ✓ l'aménagement et l'entretien de sites remarquables (Château Ganne à la Pommeraye, Vallée des Vaux depuis Caumont-sur-Orne, village de Tournebu, Roc Blanc à Curcy...)
- ✓ l'aménagement et l'entretien des sentiers de randonnée (250 km)



Communauté de communes

15 rue de Condé

14 220 Thury Harcourt

tél : 02 31 79 61 61 – fax : 02 31 79 22 34

mél : cdc-suisse-normande@orange.fr

www.suisse-normande.com

INFOS PRATIQUES

HORAIRES D'OUVERTURE

CCSN : du lundi au vendredi de 8h30 à 12h et de 14h à 17h30
sauf mercredi et vendredi après midi

SPANC : lundi et jeudi de 14h à 17h, mercredi de 9h à 12h

SIS : du lundi au vendredi de 8h30 à 12h

HORAIRES D'HIVER DES DÉCHETTERIES (DU 1^{er} NOV. AU 30 AVRIL)

Thury-Harcourt (Place de la gare - 02 31 79 32 77) : lundi, vendredi, samedi : de 9 h à 11 h 45 et mercredi : de 9 h à 11 h 45, de 14 h à 16 h 45.

St-Rémy-sur-Orne (Z.industrielle - 02 31 69 45 48) : lundi-vendredi-samedi : de 14 h à 16 h 45 et mercredi : de 9 h à 11 h 45, de 14 h à 16 h 45.



PASSEPORTS BIOMÉTRIQUES :

Depuis le 14 mai 2009, 23 sites dans le Calvados peuvent recevoir les demandes. Le site de Thury Harcourt est ouvert depuis le 15 juin 2009, 40 bd du 30 juin. Sur

rendez-vous au 02 31 79 61 61. Lundi, mardi de 14h à 17h - mercredi, vendredi de 9h à 11h30 et de 14h à 17h.

EPN (40 BD DU 30 JUIN)

Ouverture au public : lundi, mardi, jeudi : de 13h30 à 16h30.



Ateliers d'initiation : lundi et jeudi matin de 9h à 11h

Programme et inscription : contacter le 02 31 79 87 26.

POINT INFO 14



Ouverture au public : Lundi : de 13h à 16h30
- Mardi : de 8h30 à 12h et de 13h à 16h30 -
Mercredi : de 10h à 12h - Jeudi : de 13h à 16h30
- Vendredi : de 8h30 à 12h et de 13h à 16h30.

